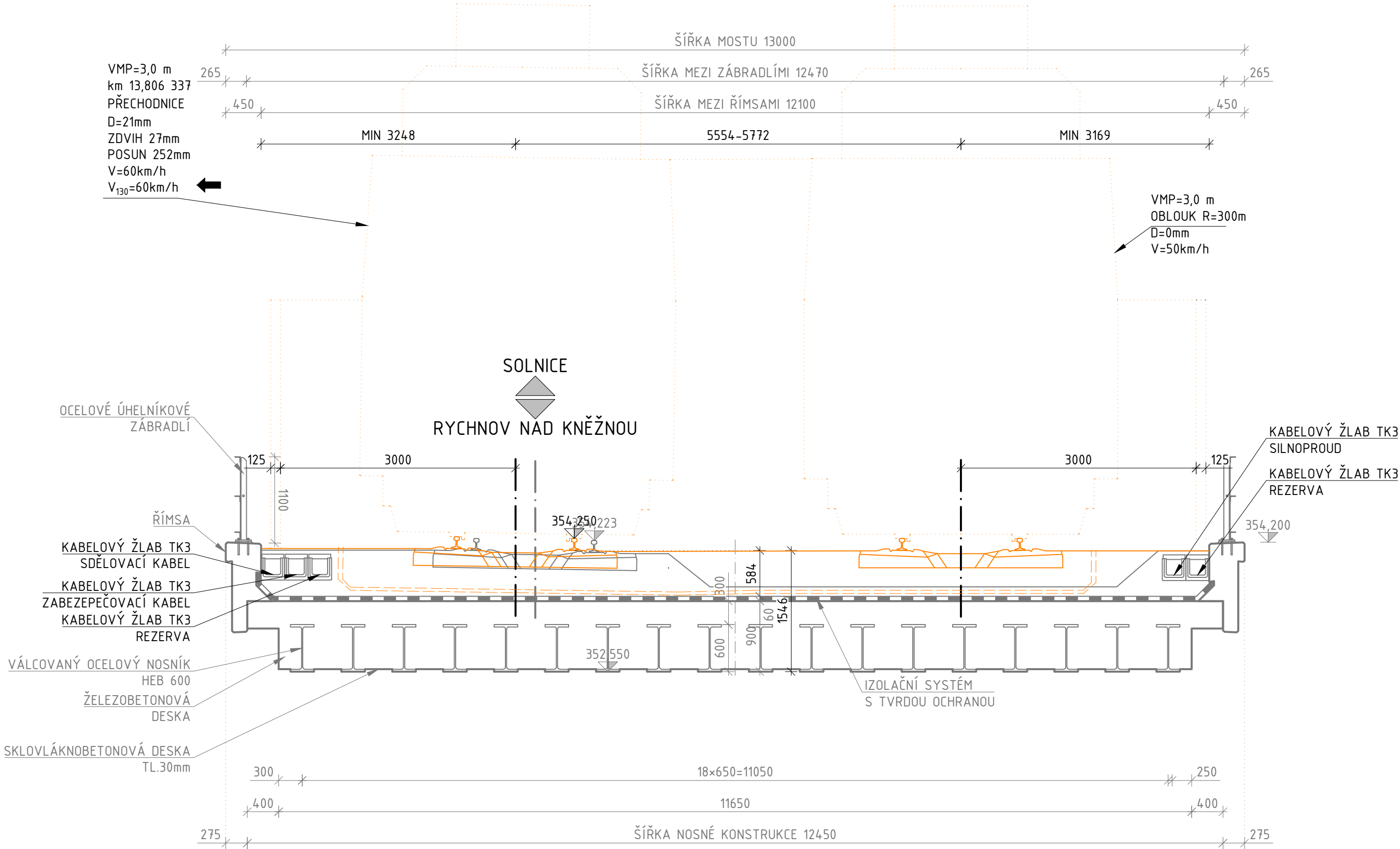


VZOROVÝ PŘÍČNÝ ŘEZ
1:50



POZNÁMKY

- VÝŠKOVÝ SYSTÉM: Bpv
- JEDNÁ SE POUZE O INFORMATIVNÍ VÝKRES

D.1 Stavební část
D.1.2 Mostní objekty a zdi
SO 201

Souřadnicový systém S–JTSK, Výškový systém Bpv

Objednatel:

KRÁLOVÉHRADECKÝ KRAJ
PIVOVARSKÉ NÁMĚSTÍ 1245
500 03 HRADEC KRÁLOVÉ



Hlavní inženýr projektu:
Ing. Lukáš KOPEČEK

Čís. akce:
17 289 2

Společnost PRAGOPROJEKT/M–PROJEKCE – rozvoj centrální a průmyslové zóny
SPRÁVCE SPOLEČNOSTI:







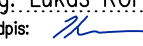
PRAGOPROJEKT, a.s., K Ryšánce 1668/16, 147 54 Praha 4

SPOLEČNÍK SPOLEČNOSTI:



M-PROJEKCE s.r.o., Resslova 956, 500 02 Hradec Králové

Zhotovitel PD: M–PROJEKCE s.r.o., Resslova 956, 500 02 Hradec Králové, IČ: 05061415, www.m–projekce.cz, datová schránka: wk8u9eq
Zpracovatelský útvar: Pracoviště Praha – Poděbradská 540/26, 190 00 Praha 9, Tel.: +420 495 842 403, E–mail: info@m–projekce.cz

Navrhl/vypracoval: Ing. Marek Šeps podpis: 	Zodpovědný projektant: Ing. Dominik Jareš podpis: 	Vedoucí pracoviště: Ing. Jiří Ehrenberger	
Technická kontrola: Ing. Jiří Ehrenberger podpis: 	Hlavní inženýr projektu: Ing. Lukáš KOPEČEK podpis: 		

Kraj:	KRÁLOVÉHRADECKÝ KRAJ	Číslo zakázky:	17 289 2
Místo stavby:	SOLNICE – PZ JIH, KVASINY – PZ SEVER	Číslo akce:	17 289
Objednatel:	KRÁLOVÉHRADECKÝ KRAJ; PIVOVARSKÉ NÁMĚSTÍ 1245; 500 03 HRADEC KRÁLOVÉ	Datum:	06/2021
Název stavby:	ROZVOJ CENTRÁLNÍ PRŮMYSLOVÉ ZÓNY A DOPRAVNÍ INFRASTRUKTURY, Solnice jih v rámci projektu "Rozšíření strategické průmyslové zóny Solnice - Kvasiny a zlepšení veřejné infrastruktury v Královéhradeckém regionu"	Formát:	—
		Měřítko:	—
		Stupeň:	PDPS
Část:	SO 201 Železniční most v km 13,804 Vzorový příčný řez - Výhledový stav	Číslo přílohy:	D.1.2.1.13